

Grottor i Bräcke kommun



Hålbergsgrottan

Hålbergsgrottan är en liten grotta, bara cirka elva meter lång. På 1420-talet beboddes grottan av en fredlös man från Anviken. Mannen hette Salfve Sverkerson, och han blev förklarad fredlös efter ha slagit ihjäl förbergsmannen Jon Björnsson i ett bråk om jakt och fiske. Salve bodde en lång tid i grottan, men blev slutligen benådad av "Eriker med gudz nåd Noriges, Danmarks, Sveriges Wenda och Gota konung och hertuger öfver Pommern".

1974 gjorde två amatörgrötklättrare ett märkligt fynd i Hålbergsgrottan. Bakom några kallmurade stenblock fann de en dryckeskanna som daterats till 1500-talet. Kannan är tillverkad av stengods, glaserad med saltglasyr. Kannan har ett tennlock som innehåller en tennstämpel och ett ristat bomärke. Runt livet löper en fris med dansande figurer. Kannan är tillverkad i Raeren, Belgien, cirka 1580, och runt frisen löper några textrader på gammal tysk dialekt.

"Två spelemän står här och blåser till bondedans. Upp Hans: Din pipa låter riktigt. Vi dansar. De båda spelemännen blåser säckpipan och flöjten. Gerhard, du måste (blåsa) tappert."

Vägbeskrivning: Tre km söder om Pilgrimstad, skyltat från E14. Parkering mellan vägen och järnvägsviadukten. Gå in under viadukten, följ den mindre gångstigen rakt fram. Vid stigkorsningen där S:t Olavsleden är skyltat till höger, ta vänster över broarna och följ sedan vägen i riktning mot sjön. Då går du S:t Olavsleden baklänges, dvs du får titta bakåt för att se skyltarna. Efter en dryg kilometer är du framme vid Hålbergsgrottan.



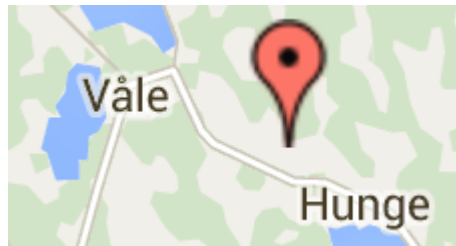
System: WGS84 DD

N 62,944333

E 15,100583

Källbergsgrottan

En av Sveriges längre urbergsgrottor med en kryplängd på 160 meter. Ingången är brant och bitvis isig. Iaktta därför största försiktighet vid själva nedstigningen. I grottan finns en stor sal "höga salen" med en vacker issjö, och längre in finns låga salen den så kallade "pannkakssalen". Framför klyftöppningen finns en kallkälla som gett berget dess namn.
Vägbeskrivning: Ca. 1,5 km väster om Hunge finns en skyltad grusväg in till höger. Parkera vid skjutbanan och följ den markerade stigen som ligger till vänster om grusvägen.



System: WGS84 DD

N 62,759350

E 15,053250

Strångbergsgrottan

En av Sveriges längsta urbergsgrottor med en kryplängd på 510 meter. Det finns ett tiotal ingångar i grottan, de flesta trånga men en av dem går rakt genom berget och är något rymligare. Grottan är bitvis svårforcerad.

Vägbeskrivning: I Hunge finns en väg skyltad Gullboviken, följ den ca. 17 km. Vid sista gården i Strången börjar en gångstig på höger sida av vägen. Det tar ca. 45 minuter att gå till grottan.



System: WGS84 DD

N 62,604933

E 15,101400

Att tänka på vid grottkrypning!

Ordentlig utrustning, bra skor, varma och oömma kläder rekommenderas. En grundläggande regel är att alltid ha två ljuslyktor per man. Gärna pannlampa. Rör aldrig lösa stenar eller block! Klättra aldrig ensam!

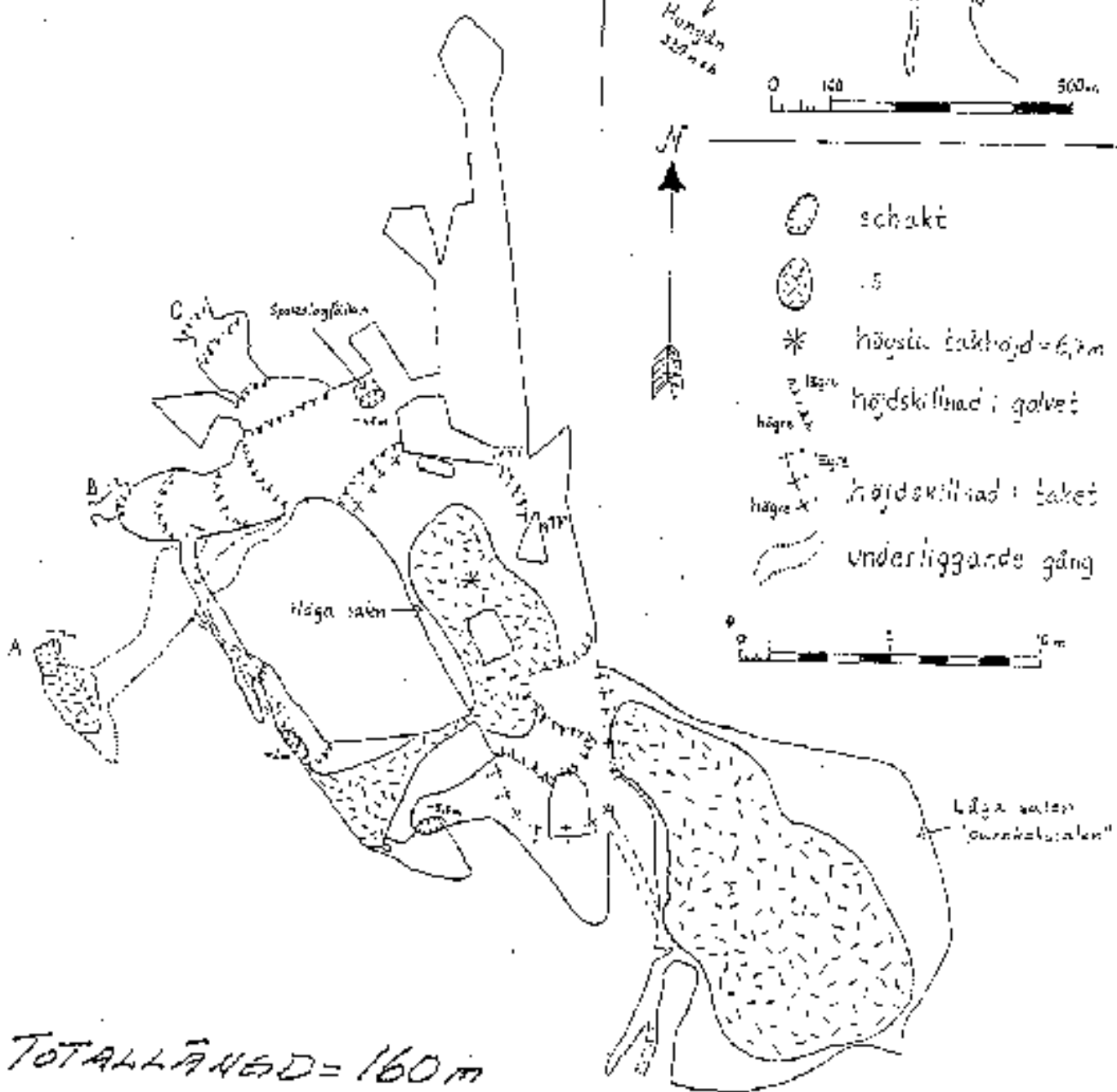
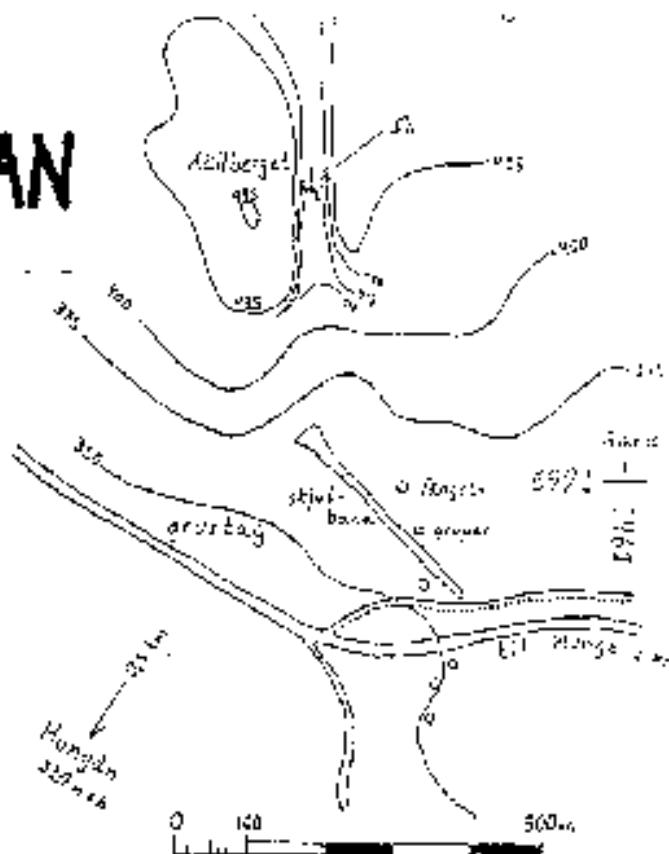
Grottorna är inte på något sätt undersökta eller åtgärdade ur säkerhetssynpunkt!

KÄLLBERGSGROTTAN

Karterad 1982-09-08


av Gunnar Isacsson

UIS-GRAD 4



TOTALLÄNGB = 160 m

STRÅNGBERGSGROTIAN



www.bracke.se



Bräcke kommun